



Auftraggeber:




Landkreis Holzminde



Landkreis Hameln-Pyrmont



Landkreis Schaumburg



Stadt Hameln

Legende

- 80 Weserkilometer
- Gemeindegrenze
- Landkreisgrenze
- Überschwemmungsgrenze

Wassertiefen [m]

- > 0,00
- > 0,25
- > 0,50
- > 0,75
- > 1,00
- > 1,50
- > 2,00

Projektschreibung
Hochwasserschutzplan Oberweser - Teil I
 für das Gebiet der Landkreise Holzminde,
 Hameln-Pyrmont, Schaumburg und der Stadt Hameln

Planbenennung
Überschwemmte Bereiche
 bei einem HQ₅ der Weser

Maßstab 1:5.000
 Plangröße (mm) 970 x 690
 Planidentifikation 0015-2010-0003-0114
 Datum 22.02.2011

gefördert durch das Land
Niedersachsen

Quelle: Auszug aus den Geobasisdaten der Niedersächsischen Vermessungs- und Katasterverwaltung
 © 2005



STADT-LAND-FLUSS
 INGENIEURDIENSTE
 AUF DEM HOLLEN 12
 30165 HANNOVER
 FON (0511) 35 31 96 00
 FAX (0511) 35 31 96 99
 EMAIL INFO@S-L-F.DE